

HOTĂRÂREA NR.16
Din data de 23.03.2017

*Privind aprobarea bugetului local al comunei Suplac
pe anul 2017*

CONSILIUL LOCAL AL COMUNEI SUPLAC ,

*Având în vedere expunerea de motive ,proiectul de hotărâre NR. 6/2017
inițiat de primarul comunei Suplac D.l. Szakacs Bela ,raportul de specialitate
întocmit de N.na Inspector Nilca Emilia - Elena ;*

In baza prevederilor :

- Legii nr. Legea nr. 6/2017 privind bugetul de stat pe anul 2017 ;
- Legii nr. Legea nr. 227/2015 privind Codul fiscal ;
- Legii nr.273/2006 privind finanțele publice cu modificările și completările ulterioare,

*Cu respectarea prevederilor Legii nr. 52/2003 privind transparența
decizională în administrația publică ;*

*În conformitate cu prevederile art.36 al (4) lit.a ;art.45,al (2) lit.a) și art .
115 al.(1),lit.b) din Legea nr. 215/2001 privind administrația publică locală
republicată ,cu modificările și completările ulterioare ,*

HOTĂRĂȘTE :

*Art.1. Se aprobă Bugetul local al comunei Suplac pe anul 2017 atât la venituri
cât si la cheltuieli pe capitole după cum urmează :*

1 Capitolul venituri	
Sume pt echilibrare 11.02.06(21A110600)	368
Cote defalcate din imp pe venit (040204)	820
Cote defalcate din imp pe venit (040201)	192
Sume defalcate din TVApt finantarea cheltuieli la nivel de commune 11.02.02	1.420
Sanatate –asistenti comunitari (420241)	75
Drumuri (11.02.06)	25
Venituri proprii	1.555
Total venituri	4.455


2 Capitolul CHELTUIELI se defalca dupa cum urmeaza	
51.02.ADMINISTRATIE	<u>928</u>
51.02.10 Cheltuieli de personal	580
51.02.20 Cheltuieli cu bunuri si servicii	348
61.02 .50 ALTE CH.DOMENIUL ORDINII PUB SI SIG	<u>10</u>
Cheltuieli cu bunuri si servicii	10
65.02.INVATAMANT	<u>1160</u>
65.02.10 Cheltuieli de personal	1061
65.02.20 Cheltuieli cu bunuri si servicii	99
65.02.50 Alte chelt in dom inv	311
65.02.50 Tichete sociale	11
65.02.20 Chelt.rep.școli	300
66.02 Sanatate –ASISTENTI COMUNITARI	<u>145</u>
66.02.10 Cheltuieli de personal	75
Reparat dispensar uman	70
67.02 CULTURA	156
Chelt cu bunuri si serv (20.01.03)	20
Cheltuieli cu bunuri si serv (20.01.30)	8
Cheltuieli cu bunuri si serv (20.05.30)	13
67.02.05.03 Intretinere spatii verzi	50
67.02.05.01 Sport	20
67.02.50 Zilele comunei	45
67.12. Sustinerea cultelor	<u>60</u>
68.02 Indemnizatii asistenti personali	<u>269</u>
Indemnizatii asistenti personali	224
Ajutor de urgenta	20
Ajutor de incalzire buget de stat	25
70.02 Loc ,serv si dezv publica	<u>317</u>
Iluminat public	60
Carburant politie	7
Paza si rep iluminat pub	160
Camere de supraveghere	40
71.01.01(Bransamente electrice)	50
74.02 Protectia mediului	<u>320</u>
Salubritate	85
71.01.01(Canalizare cofinantare)	25

71.01.01 Racorduri canalizare	210
84.02. Drumuri si poduri	559
Reparatii drumuri	180
Reparat punte pietonala ,pod si gard Laslau Mic	50
Materialae prest serv (dezapezire)	25
Santuri	50
71.01.01-mal	164
-trotuare	90
87.02 Alte cheltuieli	220
Proiecte de dezvoltare	195
Naveta cadre didactice	25
Total cheltuieli	4.455
Total	4.455

Art.2. Cu aducere la îndeplinire a prevederilor prezentei Hotărâri se însărcinează Dl. Primar –Szakacs Bela .

*PREȘEDINTE ,
Consilier*

MOLNAR ANDREI



*Contrasemnat pentru legalitate
Secretar*

KERESZTES MATILDA

HOTĂRÂREA NR.17
Din data de 23.03.2017

*privind aprobarea cotizației anuale la
Asociația G.A.L. Podisul Tarnavelor*

CONSILIUL LOCAL AL COMUNEI SUPLAC ,

Având în vedere expunerea de motive ,la Proiectul de hotărâre nr. nr.17/2017 inițiat și prezentat de dl. Primar Szakacs Bela ,prin care propune cotizația anuală la Asociația „GAL Podisul Tarnavelor”, in calitate de membru,raportul de specialitate și avizul comisiei de specialitate ;

Văzând Hotărârea Adunării Generale a Asociației nr. 5/2016;

Ținând cont de oportunitatea participării pentru accesarea ulterioară a fondurilor europene pentru dezvoltare rurală;

În temeiul, art. 36 alin. (1), alin. (2) lit. “b” și “e”, alin. (4) lit. “a”, art. 37 art. 45 lit. „d” și art. 115 lit. „b” din Legea administrației publice locale nr. 215/2001, republicata, cu modificările și completările ulterioare

HOTĂRĂȘTE

Art. 1. *Se aprobă cotizația anuală a comunei Suplac , la Asociația „GAL Podisul Tarnavelor” în suma de 10.000 lei, începând cu anul 2017.*

Art. 2. *Prezenta hotărâre se comunică Instituției Prefectului - Județul Mureș pentru exercitarea controlului legalității actelor administrative, Primarului Comunei, Asociației GAL Podisul Tarnavelor și afișare la sediul Primăriei Comunei și pe site-ul instituției.*

PREȘEDINTE ,

Consilier

MOLNAR ANDREA



Contrasemnat pentru legalitate

Secretar

KERESZTES MATILDA

HOTĂRÂREA NR.18

Din 23.03.2017

Privind decontarea cheltuielilor de deplasare pentru Cadrele didactice navetiste

Pe luna FEBRUARIE 2017

CONSILIUL LOCAL AL COMUNEI SUPLAC ,

Având în vedere expunerea de motive la proiectul de hotărâre nr. 18 /2017 cu privire la decontarea cheltuielilor de deplasare pentru cadrele didactice navetiste ,inițiat și prezentat de Dl.Primar Szakacs Bela ,solicitate de conducerea instituțiilor de învățământ din comună și propunerea Consiliilor de conducere ale acestora ,Raportul de specialitate întocmit de d.n inspector ec.Nilca Emilia-Elena și avizul comisiilor de specialitate a Consiliului Local Suplac

Ținând cont de prevederile HCL. Nr.3/2016 privind aprobarea bugetului local al comunei Suplac pe anul 2016 ,

Cu respectarea prevederilor Legii nr. 1/2011 –Legea educației naționale cu modificări și completările ulterioare și art.2 din Instrucțiunile emise de MECTS nr.2/2011 și HG nr. 569/2015 privind decontarea navetei cadrelor didactice,

În temeiul prevederilor art.36 (4) lit.a și (6) pct.19 b),din Legea nr. 215/2001,privind administrația publică locală, republicată cu modificările și completările ulterioare ,


HOTĂRĂȘTE

Art.1. Se aprobă decontarea contravalorii cheltuielilor de deplasare cadrelor didactice navetiste din comuna Suplac pe luna FEBRUARIE 2016 după cum urmează :

LUNA	SUMA /Lei
FEBRUARIE	2.429

Art.2. Cu aducere la îndeplinire a prevederilor prezentei Hotărâri se însărcinează compartimentul financiar contabil .

PREȘEDINTE
Consiliu
MOLNAR ANDREI



Avizat pentru legalitate

Secretar,
KERESZTES MATILDA

ROMÂNIA
JUDEȚUL MUREȘ
COMUNA SUPLAC
CONSILIUL LOCAL

HOTĂRÂREA NR. 19
DIN 23.03.2017

pentru modificarea și completarea Anexei la Hotărârea Consiliului Local nr.14/2001 privind însușirea inventarului domeniului public al comunei Suplac , cu modificări și completări ulterioare

Consiliul Local al Comunei Suplac,

întrunit în ședința ordinară din data de 23.03.2017

Văzând expunerea de motive nr. 19/2017, inițiată de primarul Comunei Suplac prin care se propune completarea inventarului bunurilor care aparțin domeniului public al Comunei Suplac, însușit de Consiliul Local prin HCL. Nr. 14/15.03.2001 cuprins în anexa 84 din HG.964 /17.09.2002

Având în vedere măsurătorile topografice efectuate la străzile drumurile de exploatație din satele Idrifai, Suplac, Laslău Mare și Laslău Mic evidențiate în Inventarul bunurilor care aparțin domeniului public al Comunei Suplac, precum și necesitatea trecerii în proprietatea publică a Comunei Suplac a unor terenuri identificate;

Având în vedere prevederile art.3 alin.(4) și art.21 din Legea nr. 213/1998 privind bunurile proprietate publică,cu modificările și completările ulterioare, precum și a Normelor Tehnice pentru întocmirea Inventarului bunurilor care alcătuiesc domeniul public al comunelor, orașelor, municipiilor și județelor, aprobate prin HGR nr.548/1999,

În temeiul prevederilor art. 36 alin. 2 lit. c, art. 122 și a art. 115 alin.1 lit. b din Legea nr. 215/2001 privind administrația publică locală, republicată,

HOTĂRĂȘTE:

Art. 1. Cu data prezentei se modifică HCL. Nr. 14/2001,privind bunurile care aparțin domeniului public al comunei Suplac cu modificările și completările ulterioare , după cum urmează :

- Se radiează-pozițiile 1-3 din HCL.Nr. 14/15.03.2001
- Se radiează-pozițiile 27-34 din HCL. Nr. 39/29.07.2009
- Se radiează -poziția 33 din HCL. Nr. 17/25.02.2010

- Se radiează –pozițiile 27-53 din HCL. Nr. 4/29.01.2016
- Se radiează – pozițiile 27 -34 din HCL. Nr. 38/29.11.2016


Art.2 Se completează anexa la HCL 14/15.03.2001 cu modificările și completările ulterioare prin introducerea a unor noi poziții ,de la nr. 27 la 34 , de la nr. 38 la nr. 53 , și de la nr. 58 la nr. 73 privind datele de identificare a străzilor și drumurilor de exploatare din satele Idrifaia, Suplac, Laslău Mare și Laslău Mic , conform anexei ce face parte integrantă din prezenta Hotărâre .

Art. 3 De executarea prezentei hotărâri răspunde Dl. Szakacs Bela ,primarul Comunei Suplac.

Art.4. Prezenta se comunică Instituției Prefectului Județului Mureș în vederea exercitării controlului legalității și Consiliului Județean Mureș pentru centralizare și transmitere către Guvernul României, în baza art. 21 alin.3 din Legea nr. 213/1998 privind bunurile proprietate publică.

**Președinte de ședință,
Consilier**

Molnar Andrei



**Avizat pentru legalitate
Secretar**

Keresztes Matilda

Anexa la HCL Nr.19/23.03.2017

Modificarea și completarea inventarului bunurilor care aparțin domeniului public al comunei Suplac

Secțiunea I Bunuri Imobile

Nr. Crt.	Cod de clasificare	Denumirea Bunului	Elemente de identificare	Anul dobândiri sau darii în folosință	Valoarea de inventar	Situația juridică actuală
27	1.3.7.1	Drum comunal DC 70	Drum comunal nr. 70 asfaltat, pornește din DJ 142 (Suplac)-Laslău Mare, Laslău Mic – până la limita cu Ormeniș. Lungime de 7,5 km	2016	4.244.035,86	Domeniul public al Comunei Suplac Administrator Consiliul Local cf HCL nr. 19/23.03.2017
28	1.3.7.1.	Strada nr 1	Localitatea Idrifaia în intravilan, pornește din DJ 142 aval de nr. admin. 249 ,până la ieșire în extravilan. Suprafața de 520 mp, Lungime de 131 ml Nr. plan cadastral DS 24	1980	1300	Domeniul public al Comunei Suplac Administrator Consiliul Local cf HCL nr. 19/23.03.2017
29	1.3.7.1.	Strada nr 2	Localitatea Idrifaia în intravilan, pornește din DJ 142 amonte de nr. admin. 220 cu ieșiri la extravilan la numerele administrative 197; 208 și 215. Suprafața de 4138 mp , Lungimea de 535 ml Nr plan cadastral DS 127;136; 170	1980	7250	Domeniul public al Comunei Suplac Administrator Consiliul Local cf HCL nr. 19/23.03.2017

Nr. Crt.	Cod de clasificare	Denumirea Bunului	Elemente de identificare	Anul dobândiri sau dării în folosința	Valoarea de inventar	Situația juridică actuală
30	1.3.7.1	Drum de exploatație DE 388	Localitatea Idrifaia - extravilan Suprafață: 931 mp Lungime: 116 ml	1980	1630	Domeniul public al Comunei Suplac Administrator Consiliul Local cf HCL nr. 19/23.03.2017
31	1.3.7.1	Drum de exploatație DE 406	Localitatea Idrifaia - extravilan Suprafață: 502 mp Lungime: 80 ml	1980	879	Domeniul public al Comunei Suplac Administrator Consiliul Local cf HCL nr. 19/23.03.2017
32	1.3.7.1	Drum exploatație DE 500	Localitatea Idrifaia –extravilan Suprafața: 419 mp Lungime: 73 ml	1980	733	Domeniul public al Comunei Suplac Administrator Consiliul Local cf HCL nr. 19/23.03.2017
33	1.3.7.1	Strada nr 3	Localitatea Idrifaia în intravilan, pornește din DJ 142 din aval de nr. admin. 181 până la ieșirea în extravilan bazin apa și cu ieșire la DJ 142 în aval de numărul admin. 139 Suprafața de 9462 mp , Lungimea de 764 ml Nr plan cadastral DS 234; 299; 375; 298.	1980	9880	Domeniul public al Comunei Suplac Administrator Consiliul Local cf HCL nr. 19/23.03.2017
34	1.3.7.1	Drum exploatație DE 639; DE 641	Localitatea Idrifaia –extravilan Suprafața 2558 mp	1980	4477	Domeniul public al Comunei Suplac Administrator Consiliul Local cf HCL nr. 19/23.03.2017

Nr. Crt.	Cod de clasificare	Denumirea Bunului	Elemente de identificare	Anul dobândiri sau darii în folosință	Valoarea de inventar	Situația juridică actuală
			Lungime 172 ml			
38	1.3.7.1	Strada nr 4	Localitatea Idrifaia în intravilan, pornește din DJ 142 din aval de nr. admin. 126 până la nr. admin. 115 Suprafața de 2880 mp Lungimea de 374 ml Nr. plan cadastral DS 620	1980	3740	Domeniul public al Comunei Suplac Administrator Consiliul Local cf HCL nr. 19/23.03.2017
39	1.3.7.1	Strada nr 5	Localitatea Idrifaia în intravilan, pornește din DJ 142 din amonte de nr. admin. 62 cu ieșire în extravilan la nr. admin. 58 . Suprafața de 3681 mp Lungimea de 365 ml Nr plan cadastral DS 668	1980	3690	Domeniul public al Comunei Suplac Administrator Consiliul Local cf HCL nr. 19/23.03.2017
40	1.3.7.1	Strada nr 6	Localitatea Idrifaia în intravilan, pornește din DJ 142 în aval de nr. admin. 2 cu ieșirea în extravilan. Suprafața de 552 mp Lungimea de 100 ml Nr plan cadastral DS 831	1980	1940	Domeniul public al Comunei Suplac Administrator Consiliul Local cf HCL nr. 19/23.03.2017
41	1.3.7.1	Drum exploatație DE 1957	Localitatea Idrifaia –extravilan Suprafața 903 mp Lungime 122 ml	1980	1580	Domeniul public al Comunei Suplac Administrator Consiliul Local cf HCL nr. 19/23.03.2017

Nr. Crt.	Cod de clasificare	Denumirea Bunului	Elemente de identificare	Anul dobândiri sau darii în folosință	Valoarea de inventar	Situația juridică actuală
42	1.3.7.1	Strada nr. 7	Localitatea Idrifaia în intravilan, pornește din DJ 142 în amonte de nr. admin. 94 cu ieșirea în extravilan Suprafața 776 mp Lungimea de 67 ml Nr plan cadastral DS 507	1980	910	Domeniul public al Comunei Suplac Administrator Consiliul Local cf HCL nr. 19/23.03.2017
43	1.3.7.1	Strada nr. 8	Localitatea Idrifaia în intravilan Suprafața. 420 mp Lungime: 78 Nr. plan cadastral DS 527	1980	735	Domeniul public al Comunei Suplac Administrator Consiliul Local cf HCL nr. 19/23.03.2017
44	1.3.7.1	Drum exploatație DE 658	Localitatea Idrifaia –extravilan Suprafața 388 mp Lungime 24 ml	1980	679	Domeniul public al Comunei Suplac Administrator Consiliul Local cf HCL nr. 19/23.03.2017
45	1.3.7.1	Teren aferent bazinului de apă	Localitatea Idrifaia - Extravilan Suprafața de 435 mp Nr. plan cadastral VN 638 De 639	2015	483	Domeniul public al Comunei Suplac Administrator Consiliul Local cf HCL nr. 19/23.03.2017
46	1.3.7.1.	Strada Nr. 1	Localitatea Laslău Mare pornește din DC 70, până la pod peste pâraul Sântioana. Suprafața de 703 mp, Lungime 43 ml	1988	1656	Domeniul public al Comunei Suplac Administrator Consiliul Local cf HCL nr. 19/23.03.2017

Nr. Crt.	Cod de clasificare	Denumirea Bunului	Elemente de identificare	Anul dobândiri sau darii în folosință	Valoarea de inventar	Situația juridică actuală
47	1.3.7.1.	Strada nr. 2	Nr plan cadastral DS 384 Localitatea Laslău Mare pornește de la pod Sântioana amonte de nr adm. 2, ieșire extravilan la nr. adm.35, ieșire extravilan la nr. adm 56, nr. adm 58, podeț peste Sântioana amonte de nr adm. Suprafața de 17987 mp Lungime 1764 ml Nr. plan cadastral DS 69; 83; 15; 181; 165; 628; 627; 638	1988	61985	Domeniul public al Comunei Suplac Administrator Consiliul Local cf HCL nr. 19/23.03.2017
48	1.3.7.1.	Strada nr. 3	Localitatea Laslău Mare pornește din DC 70 nr. adm 62, nr. adm 156, ieșire la DC 70 în aval de nr adm 116 Suprafața de 6471 mp, Lungime de 531 ml Nr. plan cadastral DS 326 ;294 ;372	1988	18585	Domeniul public al Comunei Suplac Administrator Consiliul Local cf HCL nr. 19/23.03.2017
49	1.3.7.1.	Strada Nr. 4	Localitatea Laslău Mare pornește din DC 70 în amonte de nr. adm 264 până la intrare cimitir Suprafața de 271 mp , Lungime de 29 ml	1988	2835	Domeniul public al Comunei Suplac Administrator Consiliul Local cf HCL nr. 19/23.03.2017

Nr. Crt.	Cod de clasificare	Denumirea Bunului	Elemente de identificare	Anul dobândiri sau dării în folosință	Valoarea de inventar	Situația juridică actuală
			Nr .plan cadastral DS 430			
50	1.3.7.1.	Strada Nr. 5	Localitatea Laslău Mare pornește din DC 70 amonte de nr adm 171, până la pod peste pâraul Sântioana Suprafața de 882 mp, Lungime de 92 ml	1988	3220	Domeniul public al Comunei Suplac Administrator Consiliul Local cf HCL nr. 19/23.03.2017
51	1.3.7.1.	Strada Nr. 6	Nr plan cadastral DS 257 Localitatea Laslău Mare pornește din DC 70 amonte de nr adm 181, până la pod peste pâraul Sântioana Suprafața de 263 mp, Lungime de 23 ml	1988	595	Domeniul public al Comunei Suplac Administrator Consiliul Local cf HCL nr. 19/23.03.2017
52	1.3.7.1.	Strada Nr. 7	Nr plan cadastral DS 625 Localitatea Laslău Mare pornește din DC 70 amonte de nr adm 196, exploatația agricolă ferma, Suprafața de 611 mp, Lungime de 52 ml	1988	1820	Domeniul public al Comunei Suplac Administrator Consiliul Local cf HCL nr. 19/23.03.2017
53	1.3.7.1.	Drum exploatație DE 1210	Nr plan cadastral DS 695 Localitatea Laslău Mare, pornește din DC 70 in aval de nr. admin. 266 ieșire exploatație agricolă, extravilan	1988	3815	Domeniul public al Comunei Suplac Administrator Consiliul Local cf HCL nr. 19/23.03.2017

Nr. Crt.	Cod de clasificare	Denumirea Bunului	Elemente de identificare	Anul dobândiri sau dării în folosință	Valoarea de inventar	Situația juridică actuală
			Suprafața de 1097 mp , Lungime de 109 ml			
58	1.3.7.1.	Strada Nr.1	Localitate Laslău Mic, pornește din DC 70 amonte de nr. admin. 158 până la nr. admin.61 Suprafața de 13195 mp , Lungime de 1185 ml Nr plan cadastral 302	1988	29526	Domeniul public al Comunei Suplac Administrator Consiliul Local cf HCL nr. 19/23.03.2017
59	1.3.7.1.	Strada Nr. 2	Localitatea Laslău Mic – intravilan pornește din DC 70 aval de nr. admin. 96, ieșire în extravilan Suprafața de 2665 mp , Lungimea de 120 ml Nr plan cadastral DS 143	1988	6179	Domeniul public al Comunei Suplac Administrator Consiliul Local cf HCL nr. 19/23.03.2017
60	1.3.7.1.	Drum de exploatație DE 1343	Localitatea Laslău Mic, pornește de la strada nr. 2, până la strada nr. 3 Suprafața 1058 mp Lungime 130 ml	1988	1844	Domeniul public al Comunei Suplac Administrator Consiliul Local cf HCL nr. 19/23.03.2017
61	1.3.7.1.	Strada Nr.3	Localitatea Laslău Mic - intravilan, pornește din DC 70 până la Drum de exploatație nr. 1343 Suprafața 702 mp Lungime 94 ml	1988	1299	Domeniul public al Comunei Suplac Administrator Consiliul Local cf HCL nr. 19/23.03.2017

Nr. Crt.	Cod de clasificare	Denumirea Bunului	Elemente de identificare	Anul dobândiri sau darii în folosință	Valoarea de inventar	Situația juridică actuală
62	1.3.7.1.	Strada nr 1	Localitatea Suplac, pornește din DJ 142 în amonte de nr. admin. 4/A, nr admin. 16, nr. admin. 25 Suprafața de 5088 mp Lungime de 488 ml	1988	17080	Domeniul public al Comunei Suplac Administrator Consiliul Local cf HCL nr. 19/23.03.2017
63	1.3.7.1.	Strada nr 2	Localitatea Suplac, pornește din DJ 142 aval de nr. admin. 43, până la nr. admin. 65 Suprafața de 4440 mp Lungime de 275 ml	1988	10500	Domeniul public al Comunei Suplac Administrator Consiliul Local cf HCL nr. 19/23.03.2017
64	1.3.7.1.	Strada nr 3	Localitatea Suplac, pornește din DJ 142 amonte de nr. admin.82 până la nr. admin. 89 Suprafața de 936 mp, Lungime de 114 ml	1988	4725	Domeniul public al Comunei Suplac Administrator Consiliul Local cf HCL nr. 19/23.03.2017
65	1.3.7.1.	Strada nr 4	Localitatea Suplac, pornește din DJ 142 amonte de nr admin.141 până la nr. admin. 149 Suprafața de 2040 mp, Lungime de 168 ml	1988	8330	Domeniul public al Comunei Suplac Administrator Consiliul Local cf HCL nr. 19/23.03.2017
66	1.3.7.1.	Strada Nr. 5 4 axe	Localitatea Suplac, pornește din DJ 142 in aval de nr. admin. 257 ieșire extravilan la nr admin. 328, ieșire DJ 142 la nr admin. 282, ieșire la DJ 142 la nr admin.	1988	43365	Domeniul public al Comunei Suplac Administrator Consiliul Local cf HCL nr. 19/23.03.2017

DEVIZ GENERAL
 privind cheltuielile TOTALE (eligibile și neeligibile) necesare realizării investiției
REABILITARE ȘI MODERNIZARE STRĂZI ÎN COMUNA SÚPLAC, JUDEȚUL MUREȘ

în mii lei / mii euro la cursul 4,467 lei/ euro din data de 19.02.2018 (curs ECB)

Nr.	Denumirea capitolelor și subcapitolelor de cheltuieli	Valoare fara TVA		TVA	Valoare cu TVA	
		Mii lei	Mii euro	Mii lei	Mii lei	Mii euro
1	2	3	4	5	6	7
CAPITOLUL 1						
Cheltuieli pentru obținerea și amenajarea terenului						
1.1	Obținerea terenului	0,000	0,000	0,000	0,000	0,000
1.2	Amenajarea terenului	0,000	0,000	0,000	0,000	0,000
1.3	Amenajări pentru protecția mediului și aducerea la starea inițială	0,000	0,000	0,000	0,000	0,000
TOTAL CAP. 1		0,000	0,000	0,000	0,000	0,000
CAPITOLUL 2						
Cheltuieli pentru asigurarea utilităților necesare obiectivului						
2.1	Cheltuieli pentru asigurarea utilităților	0,000	0,000	0,000	0,000	0,000
TOTAL CAP. 2		0,000	0,000	0,000	0,000	0,000
CAPITOLUL 3						
Cheltuieli pentru proiectare și asistență tehnică						
3.1	Studii de teren	0,000	0,000	0,000	0,000	0,000
3.2	Taxe obținere de avize, acorduri și autorizații	5,000	1,119	0,000	5,000	1,119
3.3	Proiectare și inginerie	215,000	48,130	41,650	256,650	57,454
3.3.1	D.A.L.I.	80,000	17,909	16,000	96,000	21,491
3.3.2	P.T. - D.D.E. - C.S.	100,000	22,386	19,000	119,000	26,639
3.3.3	Verificare tehnică proiect	35,000	7,835	6,650	41,650	9,324
3.4	Organizarea procedurilor de achiziție	35,000	7,835	6,650	41,650	9,324
3.5	Consultanță	75,000	16,790	14,250	89,250	19,880
3.6	Asistență tehnică	67,005	15,000	12,731	79,736	17,850
3.6.1	Asistență tehnică diriginte de șantier	22,335	5,000	4,244	26,579	5,950
3.6.2	Asistență tehnică proiectant	44,670	10,000	8,487	53,157	11,900
TOTAL CAP. 3		397,005	88,874	75,281	472,286	105,727
CAPITOLUL 4						
Cheltuieli pentru investiția de bază						
4.1.	Construcții și instalații, din care	4.665,022	1.044,330	886,353	5.551,375	1.242,757
4.1.1	Străzi și drumuri comunale	3.965,022	887,625	753,353	4.718,375	1.058,278
4.1.2	Lucrări de poduri	700,000	156,705	133,000	833,000	186,479
4.2	Montaj utilaje tehnologice	0,000	0,000	0,000	0,000	0,000
4.3	Utilaje, echip. tehn. și funcționale cu montaj	0,000	0,000	0,000	0,000	0,000
4.4	Utilaje fara montaj și echip. de transp.	0,000	0,000	0,000	0,000	0,000
4.5	Dotari	10,950	2,452	2,089	13,039	2,915
4.5.1	Indicatoare rutiere	10,950	2,452	2,089	13,039	2,915
TOTAL CAPITOLUL 4		4.675,972	1.046,782	888,442	5.564,413	1.245,671
CAPITOLUL 5						
Alte cheltuieli						
5.1	Organizare de șantier	43,228	9,678	8,214	51,442	11,517
5.1.1	Lucrări de construcții:	21,750	4,869	4,133	25,883	5,794
5.1.2	Cheltuieli conexe organizării șantierului:	21,478	4,809	4,081	25,559	5,723
5.2	Comisioane, cote, taxe, costul creditului	47,372	10,605	0,000	47,372	10,605
5.2.1	Cota aferenta ISC: (0,1% + 0,5%)	25,840	5,785	0,000	25,840	5,785
5.2.2	Cota aferenta CSA: 0,5%	21,532	4,820	0,000	21,532	4,820
5.3	Cheltuieli diverse și neprevăzute	468,994	104,991	89,109	558,103	124,939
TOTAL CAPITOLUL 5		559,594	125,274	97,323	666,917	147,061
CAPITOLUL 6						
Cheltuieli pentru probe tehnologice și teste și predare la beneficiar						
6.1	Pregătirea personalului de exploatare	0,000	0,000	0,000	0,000	0,000
6.2	Probe tehnologice și teste	0,000	0,000	0,000	0,000	0,000
TOTAL CAPITOLUL 6		0,000	0,000	0,000	0,000	0,000
TOTAL GENERAL		5.632,570	1.260,930	1.061,046	6.693,616	1.498,459
Din care C+M		4.686,772	1.049,199	890,486	5.577,258	1.248,551

Structura Devizului General aprobată prin HG Nr. 28 din 09.01.2008 publicată în MO nr. 48 din 22 ian. 2008

INTOCMIT
S.C. MEDIA MARKETING S.R.L.



ROMÂNIA
JUDEȚUL MUREȘ
COMUNA SUPLAC
CONSILIUL LOCAL

HOTĂRÂREA NR. 21
Din 23.03.2017

pentru modificarea HCL 34/24.05.2016 privind implementarea proiectului
„REABILITARE SI MODERNIZARE STRĂZI ÎN COMUNA SUPLAC, JUDEȚUL
MUREȘ”

CONSILIUL LOCAL AL COMUNEI SUPLAC,
Întrunit în ședința ordinară din data de 23.03.2017 ,

Având în veder expunerea de motive la Proiectul de hotărâre nr. 21/2017 inițiat și prezentat de dl. Primar Szakacs Bela ,raportul de specialitate și avizul comisiei de specialitate ;

Ținând cont de prevederile:

- a) art. 120 și art. 121 alin. (1) și (2) din Constituția României, republicată;
- b) art. 8 și 9 din Carta europeană a autonomiei locale, adoptată la Strasbourg la 15 octombrie 1985, ratificată prin Legea nr. 199/1997;
- c) art. 7 alin. (2) și art. 1166 și următoarele din Legea nr. 287/2009 privind Codul civil, republicată, cu modificările ulterioare, referitoare la contracte sau convenții;
- d) art. 20 și 21 din Legea cadru a descentralizării nr. 195/2006;
- e) Legea nr. 273/2006 privind finanțele publice locale, cu modificările și completările ulterioare;

În temeiul art. 36 alin. (2) lit. b) și d) din Legea administrației publice locale nr. 215/2001, republicată, cu modificările și completările ulterioare;

HOTĂRĂȘTE :

Art. 1. - Se aprobă modificarea anexelor la HCL 34/24.05.2016 conform anexelor parte integrantă din prezenta hotărâre.

Art. 2. - Aducerea la îndeplinire a prezentei hotărâri se asigură de către primarul Comunei Suplac

Art. 3. - Prezenta hotărâre se comunică, prin intermediul secretarului Comunei, în termenul prevăzut de lege, primarului Comunei și prefectului județului Mureș și se aduce la cunoștință publică prin afișarea la sediul primăriei, precum și pe pagina de internet <http://www.primariasuplac.ro>.



Președintele de ședință,

MOLNAR ANDREI

Contrasemnează:

Secretarul comunei Suplac

KERESZTES MATILDA

Anexa nr. 2 la Hotărârea Consiliului Local nr.21 /2017

Se confirmă că investiția va deservi direct un număr de 18 operatori economici și instituții publice, după cum urmează:

Nr. Crt	Denumirea	Adresa	Activitatea desfășurată	Codul proiectului	Valoarea totală a investiție
1.	Biserica reformată	Idrifaia	Culte		
2	Școlala Generală "Bordi Idrifaia"	Idrifaia	Învățământ		
3	II BORDI IOAN	Idrifaia 205	Magazin mixt ,piserie		
4	Cămin Cultural	Idrifaia	Cultură		
5	Biserica Ortodoxă Suplac	Suplac	Culte		
6	Cămin Cultural	Suplac	Cultură		
7	PF. MOLNAR IOAN	Suplac 25	Fermă		
10	PF SZOKE ELISABETA	Suplac 327	Fermă		
11	Biserica Ortodoxă	Laslău	Culte		
12	SC AFAMIA SRL	Laslău Mare livada	Fermă, Livadă		
13	SC ANSICOM SRL	Laslău Mare 224	Bar,magazin mixt		
14	PF.Vintilă Radu	Laslău Mare 262	Agricultură		
15	Biserica Evanghelică	Laslău Mic	Culte		
16	SC AGRICOLA LASLĂU SRL	Laslău Mic 76	Ferma Activități de alimentație ,catering pentru evenimente , restaurante lucrări de construcții		
17	II. Bobariu Maria	Laslău Mic 49	Bar ,magazin mixt		
18	SC ANSICOM SRL	Laslău Mic 12	Bar ,magazin mixt		

ROMANIA
CONSILIUL LOCAL
SUPPLANT
PRIMAR
SZAKACS BELA